COMITÊ ITAPOCU

INFORMATIVO DAS
ÁGUAS

ANO 3 • EDIÇÃO 4 • ABRIL 2021

Visita aos pontos de monitoramento da qualidade da água propostos no Plano de Recursos Hídricos

Nos dias 08 e 09 de abril, os técnicos do Comitê Itapocu, realizaram uma visita técnica para verificar a situação dos pontos de monitoramento da qualidade da água propostos no Plano de Recursos Hídricos da Bacia Hidrográfica do Rio Itapocu. Foram visitados dez pontos localizados nos municípios de Corupá, Jaraguá do Sul, Guaramirim, Araquari e Barra Velha.

A visita teve como intuito principal verificar a acessibilidade aos pontos, a condição dos rios e a infraestrutura existente para coleta de água. Durante a visitação aos pontos, os técnicos identificaram que alguns locais não oferecem acessibilidade para coleta de amostras de água, necessitando de pequenas alterações na sua localização.

A visitação possibilitou aos técnicos estabelecer uma proposta de monitoramento da qualidade da água para os pontos que ainda não são contemplados com nenhum tipo de monitoramento e carecem de informações. A expectativa é que as campanhas de monitoramento, que serão realizadas mensalmente, iniciem no mês de junho. O programa de monitoramento da qualidade da água é uma das linhas de ações previstas no Plano de Bacia e sua execução possibilitará a construção de uma série histórica de dados que evidencie o panorama de melhora ou deterioração da qualidade das águas, fornecendo informações para mitigar impactos e elaborar ações necessárias para atingir as metas estabelecidas no plano.

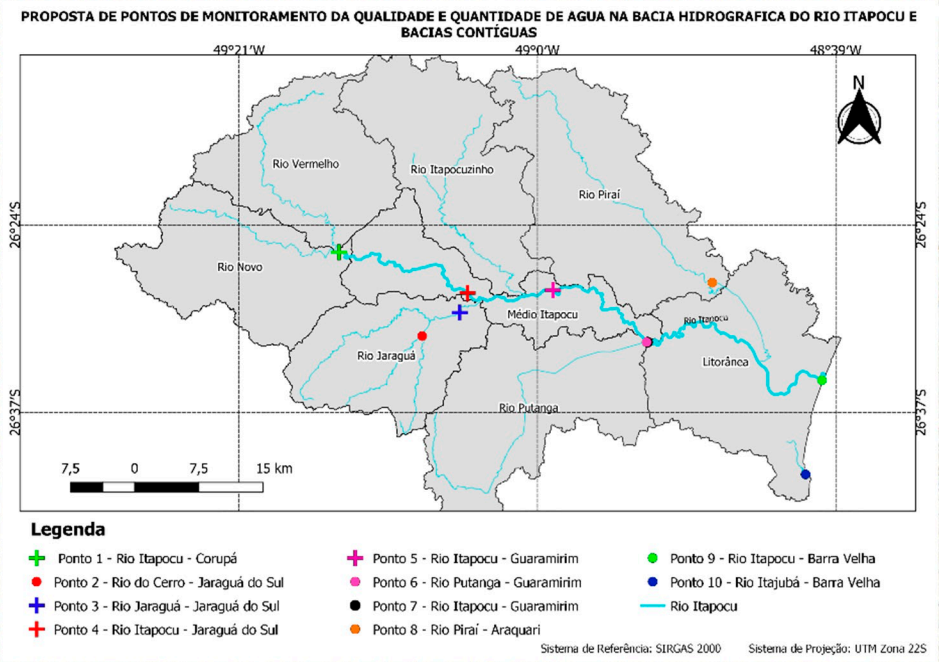
PROPOSTA DE PONTOS DE MONITORAMENTO DA QUALIDADE E QUANTIDADE DE AGUA NA BACIA HIDROGRAFICA DO RIO ITAPOCU E BACIAS CONTÍGUAS
49°21'W
49°0'W
48°39'W
26°24'S
26°37'S
N
Rio Vermelho
Rio Itapocuzinho
Rio Piraí
Rio Novo
Médio Itapocu
Rio Itapocu
Rio Jaraguá
Litorânea
Rio Putanga
7,5 0 7,5 15 km
Legenda
Ponto 1 - Rio Itapocu - Corupá
Ponto 2 - Rio do Cerro - Jaraguá do Sul
Ponto 3 - Rio Jaraguá - Jaraguá do Sul
Ponto 4 - Rio Itapocu - Jaraguá do Sul
Ponto 5 - Rio Itapocu - Guaramirim
Ponto 6 - Rio Putanga - Guaramirim
Ponto 7 - Rio Itapocu - Guaramirim
Ponto 8 - Rio Piraí - Araquari
Ponto 9 - Rio Itapocu - Barra Velha
Ponto 10 - Rio Itajubá - Barra Velha
Rio Itapocu
Sistema de Referência: SIRGAS 2000
Sistema de Projeção: UTM Zona 22S

Participação na II Reunião Plenária do Fórum Catarinense de Combate aos Impactos dos Agrotóxicos e Transgênicos (FCCIAT)

No dia 22 de abril, o Comitê Itapocu, por meio de sua assessora ambiental Kaethlin, participou da II Reunião Plenária do FCCIAT em 2021. A videoconferência resultou: na aprovação de 15 propostas relativas aos impactos dos agrotóxicos; na criação de uma nova comissão temática sobre transgênicos; na leitura de uma moção de apoio à pesquisa científica contra os ataques feitos à Professora Dra. Larissa Bombardi (USP); e, no ingresso ao Movimento ODS (Objetivos do Desenvolvimento Sustentável) em Santa Catarina. O evento contou com a presença de mais de 150 pessoas, sendo 90 delas representantes de 59 organizações-parte do FCCIAT.

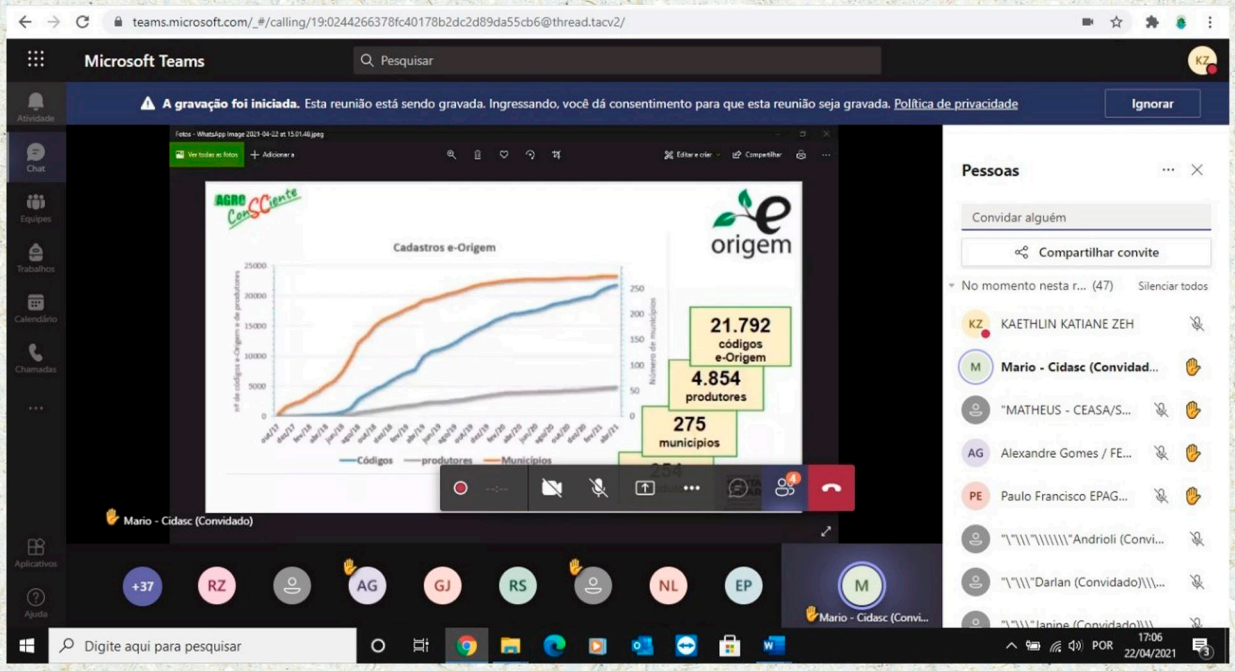

Novos encaminhamentos na Comissão da Barragem de Guaramirim
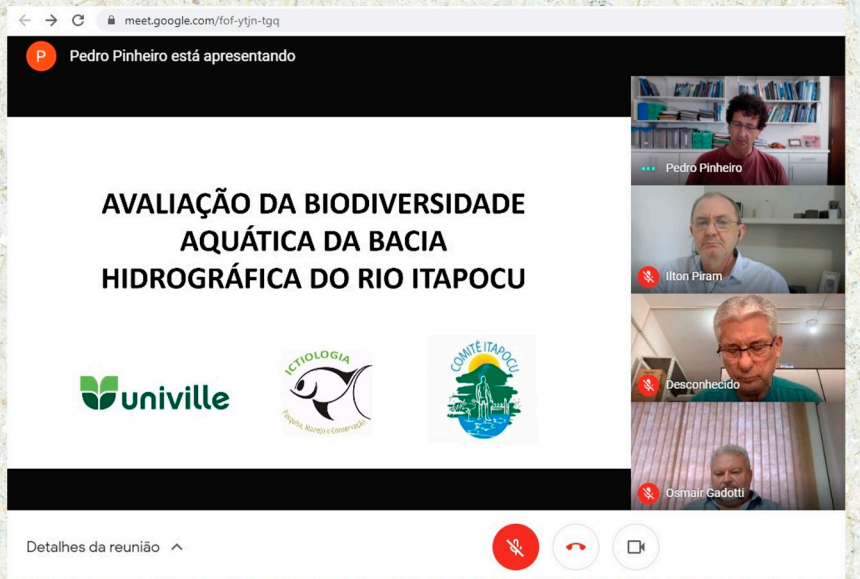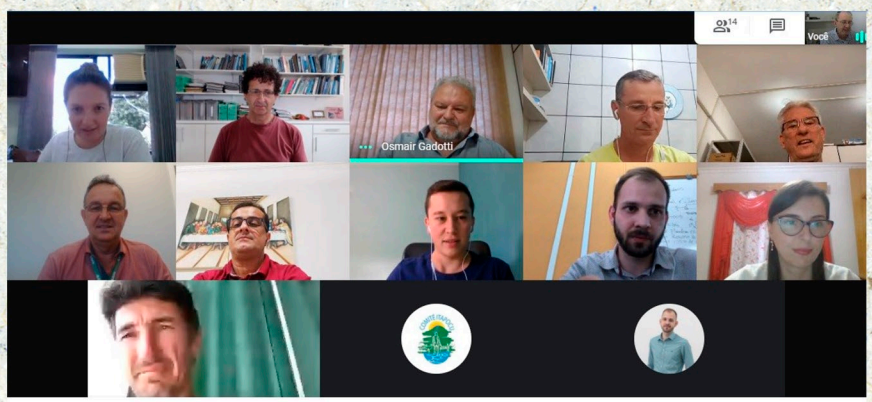
Durante o mês de abril, o Comitê Itapocu, por meio da secretaria executiva e dos técnicos da entidade executiva, participou de diversas reuniões da Comissão da Represa de Guaramirim, dando encaminhamento às ações propostas no mês de março. Após a apresentação e explanação da proposta para "Avaliação da Biodiversidade Aquática da Bacia Hidrográfica do Rio Itapocu" pelo professor e biólogo da Univille, Pedro Pinheiro, no início de abril, a comissão vem trabalhando para aperfeiçoar a proposta e estabelecer estratégias para a captação de recursos que possibilitem a execução do projeto. A comissão estabeleceu diferentes frentes para busca dos recursos no legislativo, executivo e entidades privadas, e pretende apresentar a proposta para diferentes entidades.